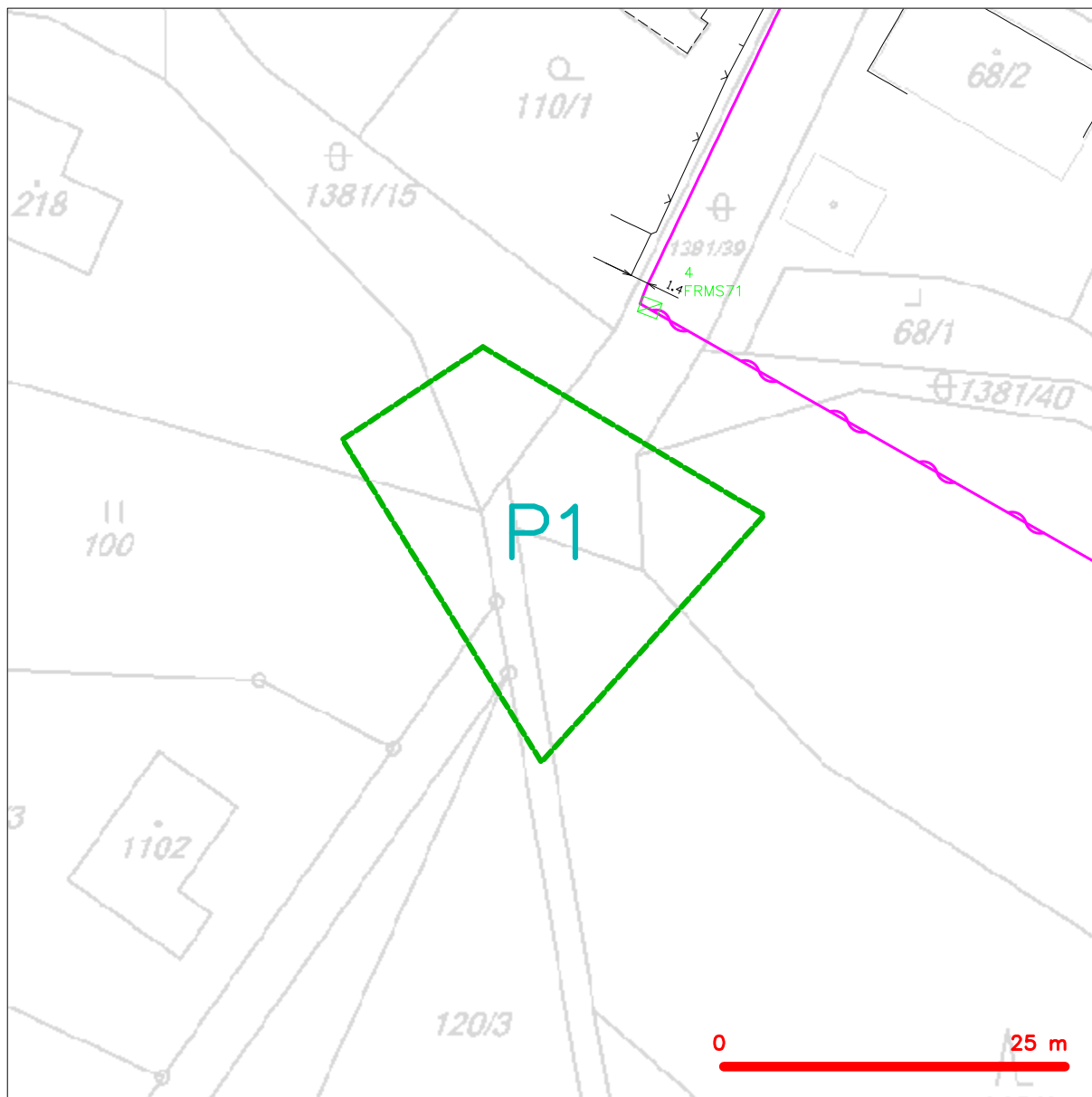















## SITUAČNÍ VÝKRES - ZÁJMOVÉ ÚZEMÍ



## LEGENDA

- |   |   |
|---|---|
|  | hranice zájmového území k vyjádření             |
|  | NN přípojka, území s NN přípojkou ČETIN         |
|  | zameřování průběh metalického kabelu            |
|  | zameřování průběh optického kabelu, HDPE trubky |
|  | nezameřování průběh metalického kabelu          |
|  | nezaměření průběh optického kabelu, HDPE trubky |
|  | nebo souběh optického a metalického kabelu      |
|  | radiové sítě, ochranné pásmo radiové sítě       |
|  | podzemní sítě                                   |
|  | naprovozované sítě                              |
|  | podzemní sítě cizí                              |
|  | sítě s NN                                       |
|  | kojektor, kabelovod                             |

Česká telekomunikační infrastruktura a.s.  
Olšanská 2681/6  
130 00 Praha 3  
DIČ: CZ04084063